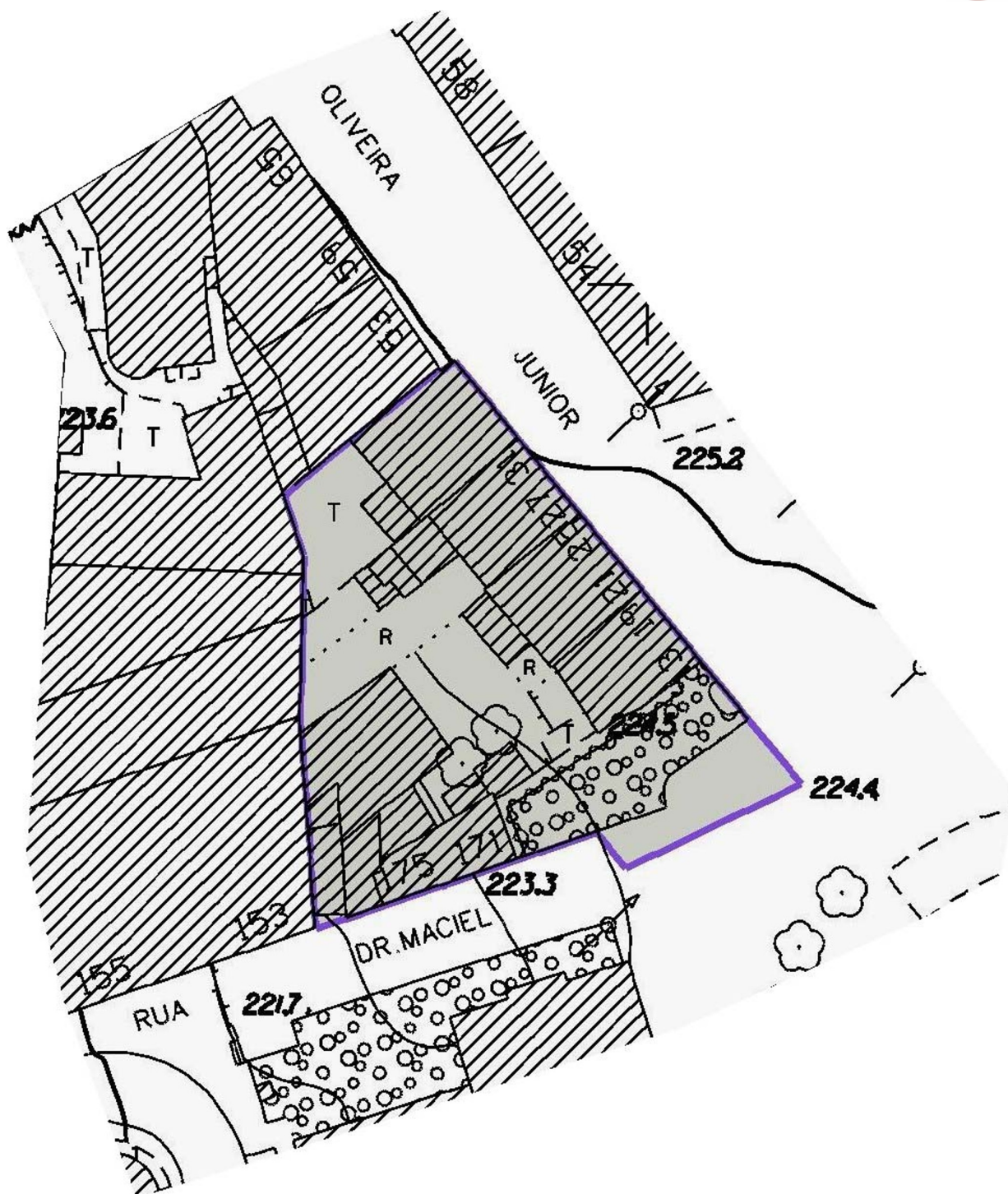




Concelho de SÃO JOÃO DA MADEIRA  
Plano de Pormenor do Gaveto da Rua Oliveira Júnior com a Rua Dr. Maciel  
Planta de Condicionantes



Plano de Pormenor do Gaveto da Rua Oliveira Júnior com a Rua Dr. Maciel  
Legenda de | Planta de Condicionantes

Legenda:


-  limite da área de intervenção do plano
-  área de intervenção do plano de pormenor

MINISTÉRIO DA AGRICULTURA, DO MAR, DO AMBIENTE  
E DO ORDENAMENTO DO TERRITÓRIO

DEPÓSITO Nº 01.01.16/PP/01/2012/98

EM 23MAI2012

**DGOTDU** **SNIT**



**S. JOÃO DA MADEIRA**  
Câmara Municipal

**Plano de Pormenor do Gaveto da Rua Oliveira Júnior com a  
Rua Dr. Maciel**

02|12

Planta de Condicionantes

D.P.O.- DEPARTAMENTO DE PLANEAMENTO E ORDENAMENTO

Escala: 1 | 1000

Maio 2011

identificação da cartografia de referência:

Câmara Municipal de S. João da Madeira	Sistema de Projecção de Gauss Elipsóide Internacional (Hayford)	Cartografia de Referência:
Consórcio Nível/Sócrato 03 07 2007	Datum 73 (Melriça)	Cartografia Homologada nos termos da legislação em vigor.
Instituto Geográfico Português (IGP) de Cartografia 12 01 2009	Origem das Coordenadas Rectangulares - Ponto Central	Exactidão posicional:
	$\varphi = 39^{\circ} 40'$ $\lambda = 8^{\circ} 07' 54,862$ W de Greenwich	precisão planimétrica 0,20m
	Falsa origem: 180,598m W e 86,990m N do Ponto Central	precisão altimétrica 0,33m
Camãra Municipal de S.João da Madeira	Av. da Liberdade 3701 - 956 S. João da Madeira	Telf.: +351 256200200 Fax: +351 256200296 E-mail: geral@cm-sjm.pt